


Olkusz, dnia 07.06.2022r.

ZD-2/661/PS/14/22



H. Wójcik
09.06.2022..

Wójt Gminy Klucze
ul. Partyzantów 1
32-310 Klucze

Na podstawie § 8 ust. 2 pkt 1b rozporządzenia Ministra Infrastruktury z dnia 23 września 2003r. w sprawie szczegółowych warunków zarządzania ruchem na drogach oraz wykonywania nadzoru nad tym zarządzaniem (Dz.U. 2017 poz. 784) i na podstawie art. 10 ust. 5 ustawy z 20 czerwca 1997r. Prawo o ruchu drogowym (Dz.U. 2021 poz. 450 t.j.) oraz upoważnienia Starosty Olkuskiego Nr 58/2015 z dnia 02.12.2015r. dla Dyrektora Zarządu Drogowego w Olkuszu do załatwiania spraw w jego imieniu do załatwiania spraw w jego imieniu, w sprawie zatwierdzenia projektu zmiany stałej organizacji ruchu w ciągu drogi powiatowej nr 1116K i drogi gminnej – ul. Słonecznej w m. Kolbark w związku z realizacją projektu pn.: „Utworzenie pętli rowerowych oraz infrastruktury turystycznej na obszarze Powiatu Olkuskiego jako zintegrowanego produktu turystycznego”

z a t w i e r d z a m

ww. projekt z następującą uwagą:

- ograniczenie prędkości należy wprowadzić dla każdego kierunku ruchu pojazdów

O terminie wprowadzenia organizacji ruchu należy powiadomić Zarząd Drogowy w Olkuszu oraz Komendanta Powiatowego Policji w Olkuszu, co najmniej na 7 dni przed dniem jej wprowadzenia.

Warunkiem wprowadzenia zmiany organizacji ruchu jest dokonanie odbioru technicznego oznakowania i urządzeń bezpieczeństwa ruchu drogowego w obecności: przedstawiciela Wykonawcy oraz przedstawiciela Zarządu Drogowego w Olkuszu, który dokona protokolarnego odbioru ustawionego oznakowania wg „Projektu odbioru stałej organizacji ruchu”. Protokół odbioru stanowi integralną część projektu stałej organizacji ruchu.

Załącznik:

- 1 egzemplarz opieczetowanego projektu,

Otrzymują:

- ① Adresat
2. a/a

Z upoważnienia Starosty Olkuskiego

mgr inż. Paweł Pacuń
DYREKTOR
Zarządu Drogowego w Olkuszu

PROJEKT ORGANIZACJI RUCHU

Projekt pn : Utworzenie pętli rowerowych oraz infrastruktury turystycznej na obszarze powiatu olkuskiego jako zintegrowanego produktu turystycznego.

Lokalizacja:

**Rejon ul. Wesolej i ul. Słonecznej
miejsowość Kolbark, gmina Klucze**

Organizacja nr 5

Projekt opracowali:

Podpis:

mgr inż. Szczepan Maślanka



pracownia projektowa
Magnus MEDIA

30-009 Kraków, ul. Friedleina 4-6, tel. 12-632 25 08
e-mail: mm_08@interia.pl

KRAKÓW, 2022

Załącznik do pisma
nr 20-2166/115/14/22
z dnia 07.06.22

Zarząd Drogowy w Olkuszu
32-300 Olkusz, al. 1000-lecia 1a
tel. 32/ 643 02 40, 643 02 65
tel./fax 32/ 643 18 78
e-mail: sekretariat@zd.olkusz.pl
REGON 276285193, NIP 637-18-32-436

OPIS TECHNICZNY

DO PROJEKTU TECHNICZNEGO STAŁEJ ORGANIZACJI RUCHU

SPIS TREŚCI:

<u>1. PODSTAWA OPRACOWANIA – MATERIAŁY WYJŚCIOWE DO PROJEKTOWANIA</u>	<u>3</u>
<u>2. ZAKRES OPRACOWANIA</u>	<u>3</u>
<u>3. CHARAKTERYSTYKA DRÓG</u>	<u>3</u>
<u>3.1. CHARAKTERYSTYKA DRÓG GMINNYCH</u>	<u>3</u>
<u>4. STAN ISTNIEJĄCY; PARAMETRY GEOMETRYCZNE DRÓG</u>	<u>4</u>
<u>5. PRZYJĘTE PARAMETRY TECHNICZNE I ZAŁOŻENIA PROJEKTOWE</u>	<u>4</u>
<u>6. STAN PROJEKTOWANY</u>	<u>4</u>
<u>7. ZASADY ROZMIESZCZANIA ZNAKÓW DROGOWYCH</u>	<u>4</u>
<u>8. TERMIN WPROWADZENIA STAŁEJ ORGANIZACJI RUCHU</u>	<u>6</u>

SPIS RYSUNKÓW:

RYSUNEK 1: RYSUNEK POGLĄDOWY - PRZEBIEG SZLAKU, PLAN ORIENTACYJNY

Załącznik do pisma
nr ...20-216.61185114/22
z dnia ...27.06.2022r.

Zarząd Drogowy w Olkuszu
32-300 Olkusz, al. 1000-lecia 1a
tel. 32/ 643 02 40, 643 02 65
tel./fax 32/ 643 18 78
e-mail: sekretariat@zd.olkusz.pl
REGON 276285193, NIP 637-18-32-436

1. PODSTAWA OPRACOWANIA – MATERIAŁY WYJŚCIOWE DO PROJEKTOWANIA

- Inwentaryzacja istniejącego w terenie oznakowania,
- Ustawa Prawo o ruchu drogowym z dnia 20 czerwca 1997 r. (Dz. U. 1997 nr 98 poz. 602 z późn. zm.),
- Rozporządzenie Ministra Infrastruktury z dnia 23 września 2003r. w sprawie szczegółowych warunków technicznych dla znaków i sygnałów drogowych oraz urządzeń bezpieczeństwa ruchu drogowego i warunków ich umieszczania na drogach Dz.U. 2003 nr 220 poz. 2181 tekst jednolity Dz.U. 2019 poz. 2311.
- Rozporządzenie Ministra Infrastruktury z dnia 12 października 2021 r. zmieniającym rozporządzenie w sprawie szczegółowych warunków technicznych dla znaków i sygnałów drogowych oraz urządzeń bezpieczeństwa ruchu drogowego i warunków ich umieszczania na drogach (Dz.U. 2021 poz. 2066).
- Mapy syt.

2. ZAKRES OPRACOWANIA

Zakres opracowania obejmuje uzupełnienie oznakowania drogowego w rejonie skrzyżowania drogi gminnej G120137 K Czyli ul. Słonecznej oraz ul. Wesołej czyli drogi powiatowej 1116 K. Opisywany obszar opracowania mieści się w miejscu skrzyżowania się tych dwóch dróg. Skrzyżowanie zlokalizowane jest w miejscowości Kolbark. Działanie związane jest z utworzeniem pętli rowerowych oraz infrastruktury turystycznej na obszarze powiatu olkuskiego jako zintegrowanego produktu turystycznego.

3. CHARAKTERYSTYKA DRÓG

3.1 Charakterystyka dróg

Zakres opracowania obejmuje uzupełnienie oznakowania drogowego w rejonie skrzyżowania drogi gminnej G120137 K Czyli ul. Słonecznej oraz drogi powiatowej 1116 K czyli ul. Wesołej. Opisywany obszar opracowania mieści się w miejscu skrzyżowania się tych dwóch dróg. Skrzyżowanie zlokalizowane jest w miejscowości Kolbark. Działanie związane jest z utworzeniem pętli rowerowych oraz infrastruktury turystycznej na obszarze powiatu olkuskiego jako zintegrowanego produktu turystycznego.

Załącznik do pisma
nr 20.21.66.1.15.14/22
z dnia 27.06.2022 r.
Zarząd Drogowy w OLKUSZU
32-300 Olkusz, al. 1000-lecia 1a
tel. 32/ 643 02 40, 643 02 65
tel./fax 32/ 643 18 78
e-mail: sekretariat@zd.olkusz.pl
REGON 276285193, NIP 637-18-32-436

3.2. Charakterystyka dróg krzyżujących się

Ulica Słoneczna czyli droga gminna nr G120137 K jest ulicą dojazdową do posesji. Taką funkcję pełni na całej długości. Jest to droga o minimalnym natężeniu ruchu samochodowego.

Droga powiatowa 1116 K jest to droga dojazdowa do pól, z jednej strony oraz jako droga dojazdowa do posesji znajdujących się przy niej. Analizowany fragment opracowanie obejmuje okolice skrzyżowania tych 2 ulic. Na obu drogach występuje niemal wyłącznie ruch lokalny. Dominacja pojazdów osobowych.

4. STAN ISTNIEJĄCY; PARAMETRY GEOMETRYCZNE DRÓG

Droga gminna G120137 K ul. Słoneczna

Ulica Słoneczna na odcinku którego dotyczy analiza jest drogą jedno jezdniową. Szerokość jezdni wynosi 3,5m. Ulica nie posiada chodnika. Pobocza gruntowe posiadają zmienną szerokość. Oznakowana są wyłącznie znakami pionowymi. Na całym analizowanym odcinku droga posiada nawierzchnię bitumiczną.

Droga gminna 1116 K ul. Wesoła

Ulica Wesoła na odcinku którego dotyczy analiza jest drogą jedno jezdniową. Szerokość jezdni wynosi 4,5m. Ulica nie posiada chodnika. Pobocza gruntowe posiadają zmienną szerokość. Wzdłuż drogi znajdują się wjazdy na posesje oraz zabudowa po obu stronach drogi. Oznakowana są wyłącznie znakami pionowymi. Na całym analizowanym odcinku droga posiada nawierzchnię bitumiczną.

5. PRZYJĘTE PARAMETRY TECHNICZNE I ZAŁOŻENIA PROJEKTOWE

W niniejszym projekcie organizacji ruchu założono instalację znaku B 33/30 przy ul. Słonecznej po zachodniej stronie skrzyżowania, oraz instalację znaku B-33/30 przy ul. Wesołej w kierunku północno-zachodnim. Dodatkowo przy ul. Słonecznej zakłada się instalację znaków R-4b w kierunku wschodnim pod istniejącym oznakowaniem A-7 oraz znaku R-4b w kierunku południowo wschodnim przy ul. Wesołej. Pozostałe znaki drogowe pozostają bez zmian.

6. STAN PROJEKTOWANY

Zgodnie z powyższymi założeniami utrzymuje się że za wyjątkiem znaków przeznaczonych do zmiany dotychczasowe znaki drogowe występujące w obrębie analizowanego obszaru pozostają bez zmian.

7. ZASADY ROZMIESZCZANIA ZNAKÓW DROGOWYCH


Oznakowanie należy wykonać w sposób wskazany w opracowaniu (w miejscach wskazanych w załączniku graficznym), przy czym lokalizacja znaków winna spełniać wymagania przedstawione

Załącznik do pisma
nr20-21661115/14122
z dnia07.06.2022...

Zarząd Drogowy w Olkuszu
32-300 Olkusz, al. 1000-lecia 1a
tel. 32/ 643 02 40, 643 02 65
tel./fax 32/ 643 18 78
e-mail: sekretariat@zd.olkusz.pl
REGON 276285193, NIP 637-18-32 426

w Rozporządzeniu Ministra Infrastruktury z dnia 3 lipca 2003 r. w sprawie szczegółowych warunków technicznych dla znaków i sygnałów drogowych oraz urządzeń bezpieczeństwa ruchu drogowego i warunków ich umieszczania na drogach, oraz Rozporządzenie Ministra Infrastruktury z dnia 12 października 2021 r. zmieniające rozporządzenie w sprawie szczegółowych warunków technicznych dla znaków i sygnałów drogowych oraz urządzeń bezpieczeństwa ruchu drogowego i warunków ich umieszczania na drogach. w szczególności:

- znaki nie mogą zasłaniać innych znaków drogowych i informatorów,
- znaki nie mogą zasłaniać widoczności na drodze i skrzyżowaniu,
- należy zachować odległość pomiędzy znakami oraz pomiędzy znakami a jezdnią (ewentualnie innymi elementami drogi) przewidziane w wyżej wymienionym rozporządzeniu,
- wysokość umieszczenia znaku powinna być dostosowana do rodzaju drogi oraz konkretnego miejsca na drodze,
- lica znaków wykonać z folii o typie odblaskowości zgodnej z wymaganiami minimalnymi zawartymi w wyżej wymienionym rozporządzeniu,
- kolorystyka znaków powinna odpowiadać przepisom rozporządzenia Ministra Infrastruktury z dnia 3 lipca 2003r, oraz Rozporządzenie Ministra Infrastruktury z dnia 12 października 2021 r. zmieniające rozporządzenie w sprawie szczegółowych warunków technicznych dla znaków i sygnałów drogowych oraz urządzeń bezpieczeństwa ruchu drogowego i warunków ich umieszczania na drogach.
- kolorystyka i forma zastosowanego na znakach R-4 i R-4b powinna odpowiadać następującym parametrom: Znak R-4 B powinien posiadać rozmiary H=200 L = 300



Znak R-4B mający się znaleźć przy ul. Wesolej w kierunku południowo wschodnim

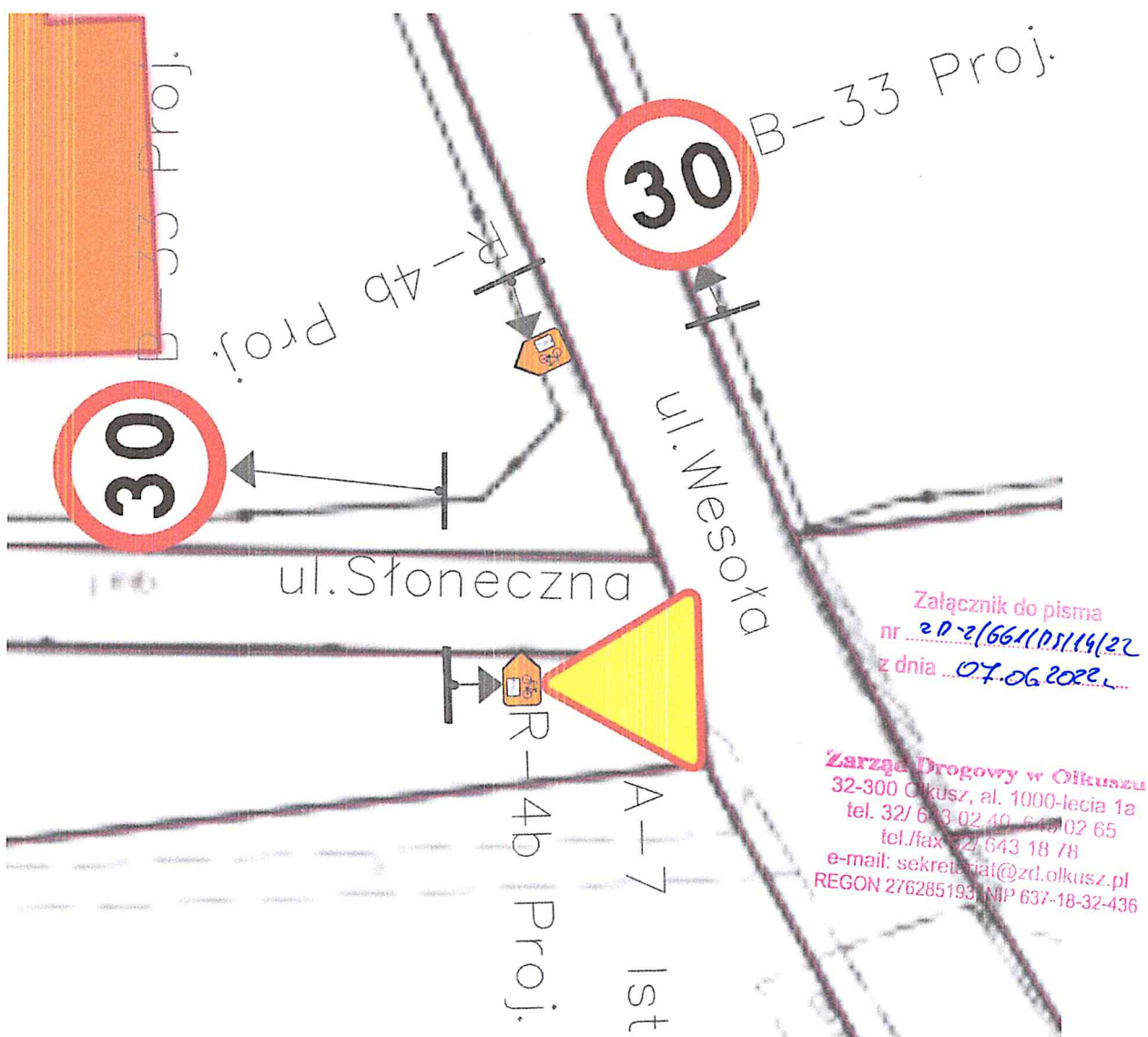
Załącznik do pisma
nr 22-2166.1/PS/14/22
z dnia 07.06.2022

Zarząd Drogowy w Olkuszu
32-300 Olkusz, al. 1000-lecia 1a
tel. 32/ 643 02 40, 643 02 65
tel./fax 32/ 643 18 78
e-mail: sekretariat@zd.olkusz.pl
REGON 276285193, NIP 637-18-32-436



Znak R-4B mający się znaleźć przy ul. Słonecznej w kierunku Wschodnim.

Plan rozmieszczenia znaków Organizacji Ruchu



8. TERMIN WPROWADZENIA STAŁEJ ORGANIZACJI RUCHU

Termin wprowadzenia nowej stałej organizacji ruchu przewiduje się do czerwca 2022